

Membres en exercice : 29

Membres présents : 24

Membres votants : 28

Le 24 octobre 2023 à dix-neuf heures, le conseil municipal s'est réuni en séance ordinaire, en salle du Conseil Municipal, sous la présidence de Monsieur Gurvan KERLOC'H, maire.

Envoi de la convocation le : 18 octobre 2023 Publication de la convocation le : 19 octobre 2023

Etaient présents :

M. Gurvan KERLOC'H, M. Georges CASTEL, Mme Joëlle MOALIC-VERECCHIA, M. Éric BOSSER, Mme Véronique MADEC, Mme Armelle BRARD, M. Michel VAN-PRAET, Mme Simone JOURAND, M. Michel ANSQUER, Mme Marie-France CAUSEUR, Mme Monique KERAVEC, M. Didier LOAS, M. Éric KERDRANVAT, Mme Martine LOURGOUILLOUX, Mme Sandrine URVOIS, M. Tony VORMS, M. Jean-François MARZIN, M. Didier GUILLON, Mme Corinne BRIANT, M. Philippe LAPORTE, Mme Martine SCUILLER, M. Jean-Jacques COLIN, Mme Michèle LACOUR, Mme Denise TAVERNIER

Etaient absents :

M. Michel COLLOREC a donné procuration à M. Didier LOAS

M. Thierry MARTIN

Mme Agnès CALLOU a donné procuration à M. Jean-François MARZIN

M. Pierre-Marie BOSSER a donné procuration à M. Eric BOSSER

M. Daniel QUEMENER a donné procuration à Mme Joëlle MOALIC-VERECCHIA

Quorum : atteint

Secrétaire de séance : M. Didier LOAS

Date de transmission au contrôle de légalité :

Date de publication : 27 OCT. 2023

Délibération n° 2023-123 : numérotations

Rapporteur : Mme Véronique MADEC

Dans le cadre du déploiement de la fibre optique, une action de numérotation de plusieurs adresses est nécessaire.

Il est donc proposé de réaliser cette numérotation telle que proposée ci-après :

Envoyé en préfecture le 27/10/2023

Reçu en préfecture le 27/10/2023

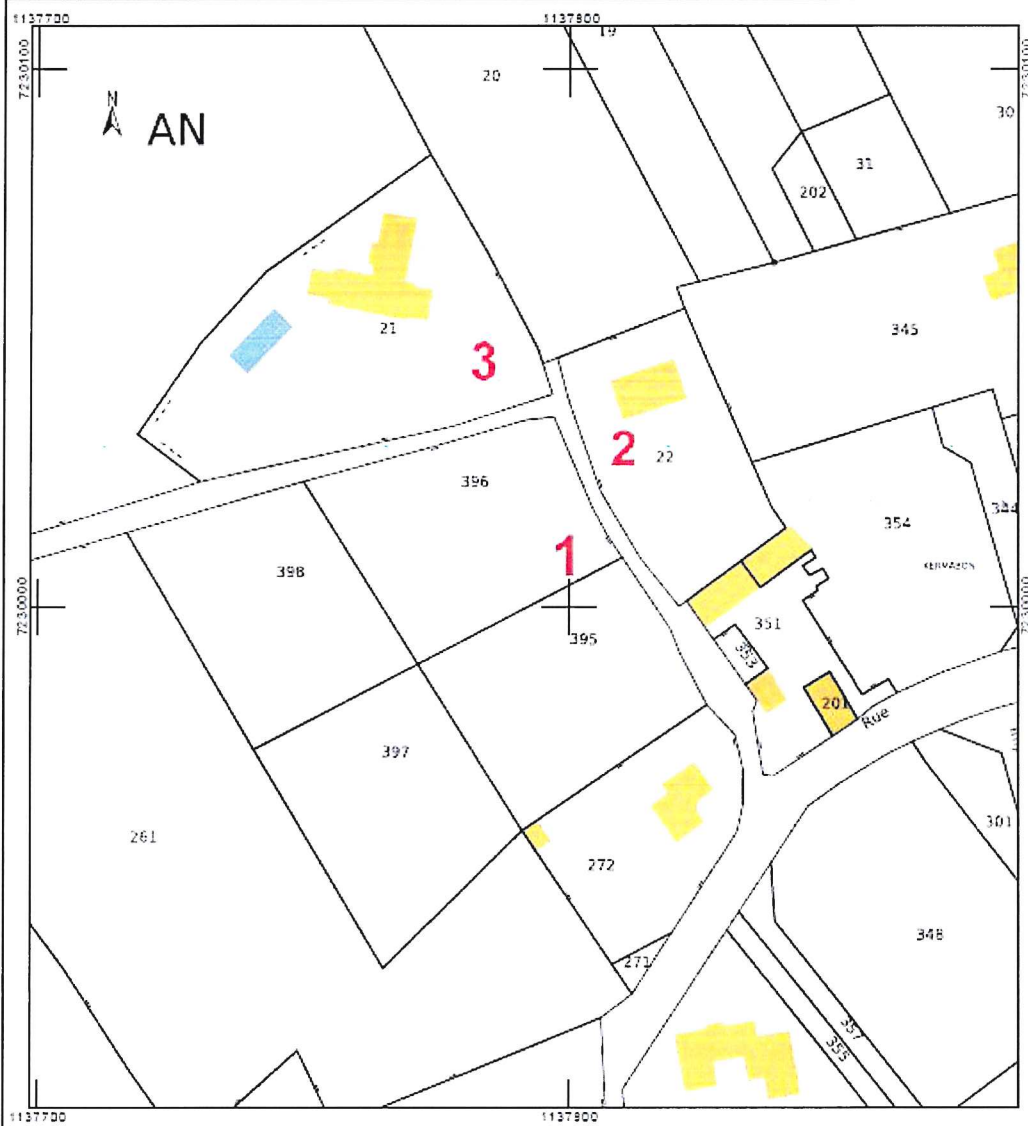
Publié le

ID : 029-200054724-20231024-DE2023_123-DE

Allée Corentin Kersual :

- Parcelle AN 395 et 396 : n°1 Allée Corentin Kersual ;
- Parcelle AN22 : n°2 Allée Corentin Kersual ;
- Parcelle AN21 : n°3 Allée Corentin Kersual.

Département : FINISTÈRE	DIRECTION GÉNÉRALE DES FINANCES PUBLIQUES ----- EXTRAIT DU PLAN CADASTRAL -----	Le plan visualisé sur cet extrait est géré par le centre des Impôts foncier suivant : CDIF Antenne de Quimper Rôles Topographique et Gestion Cadastrale 3 boulevard du Finistère 29107 29107 QUIMPER CEDEX tel. 02 98 10 33 50 -fax pdc.finistere.quimper@dgfi.finances.gouv.fr
Commune : AUDIERNE		
Section : AN Feuille : 000 AN 01		Cet extrait de plan vous est délivré par :
Echelle d'origine : 1/1000 Echelle d'édition : 1/1000		 cadastre.gouv.fr
Date d'édition : 09/10/2023 (fuseau horaire de Paris)		
Coordonnées en projection : RGF93CG48 ©2023 Direction Générale des Finances Publiques		



Envoyé en préfecture le 27/10/2023

Reçu en préfecture le 27/10/2023

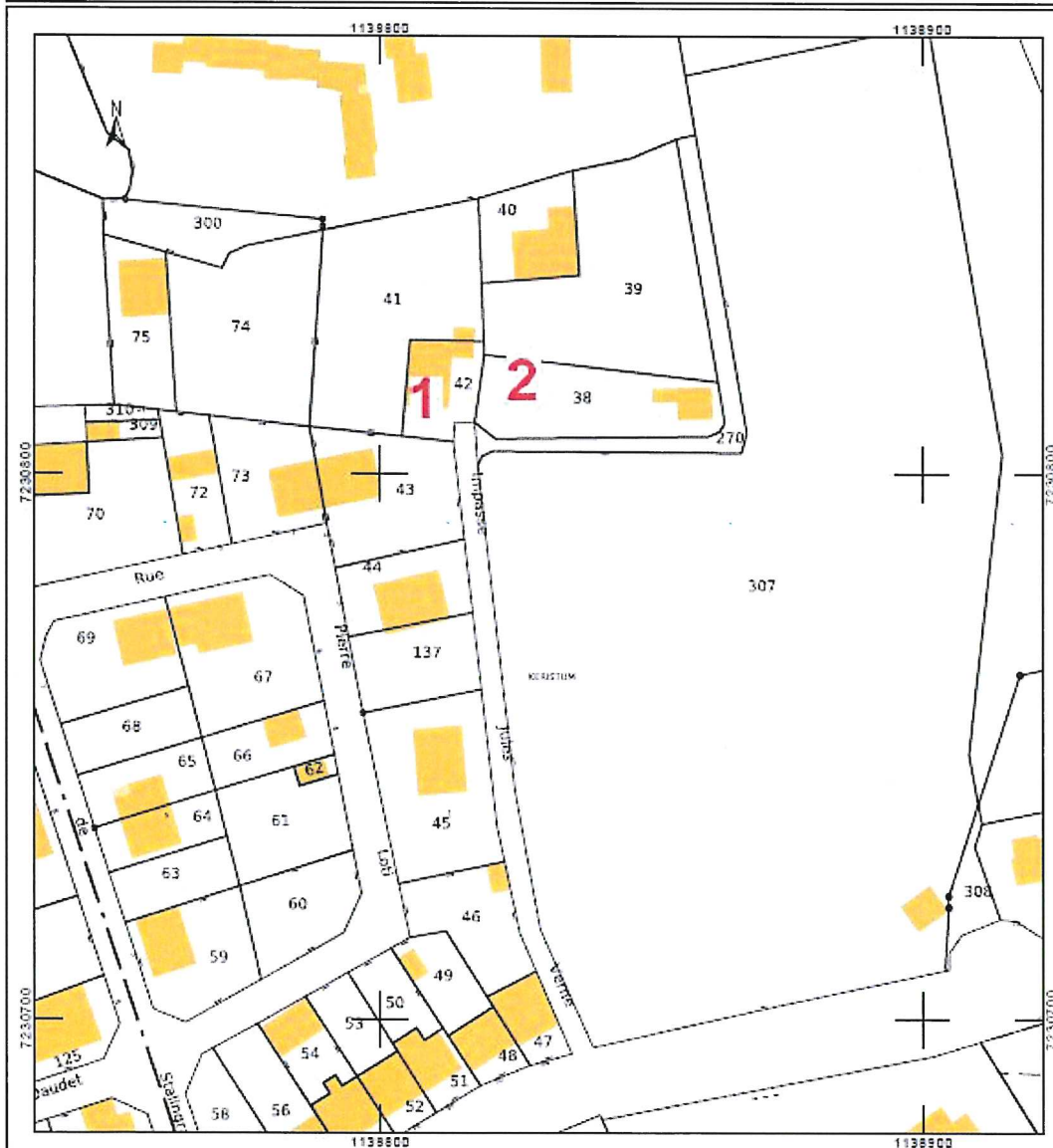
Publié le

ID : 029-200054724-20231024-DE2023_123-DE

Impasse Jules Verne :

- Parcelle AE41 et AE42 : n°1 Impasse Jules Verne ;
- Parcelle AE38, AE39 et AE40 : n°2 Impasse Jules Verne.

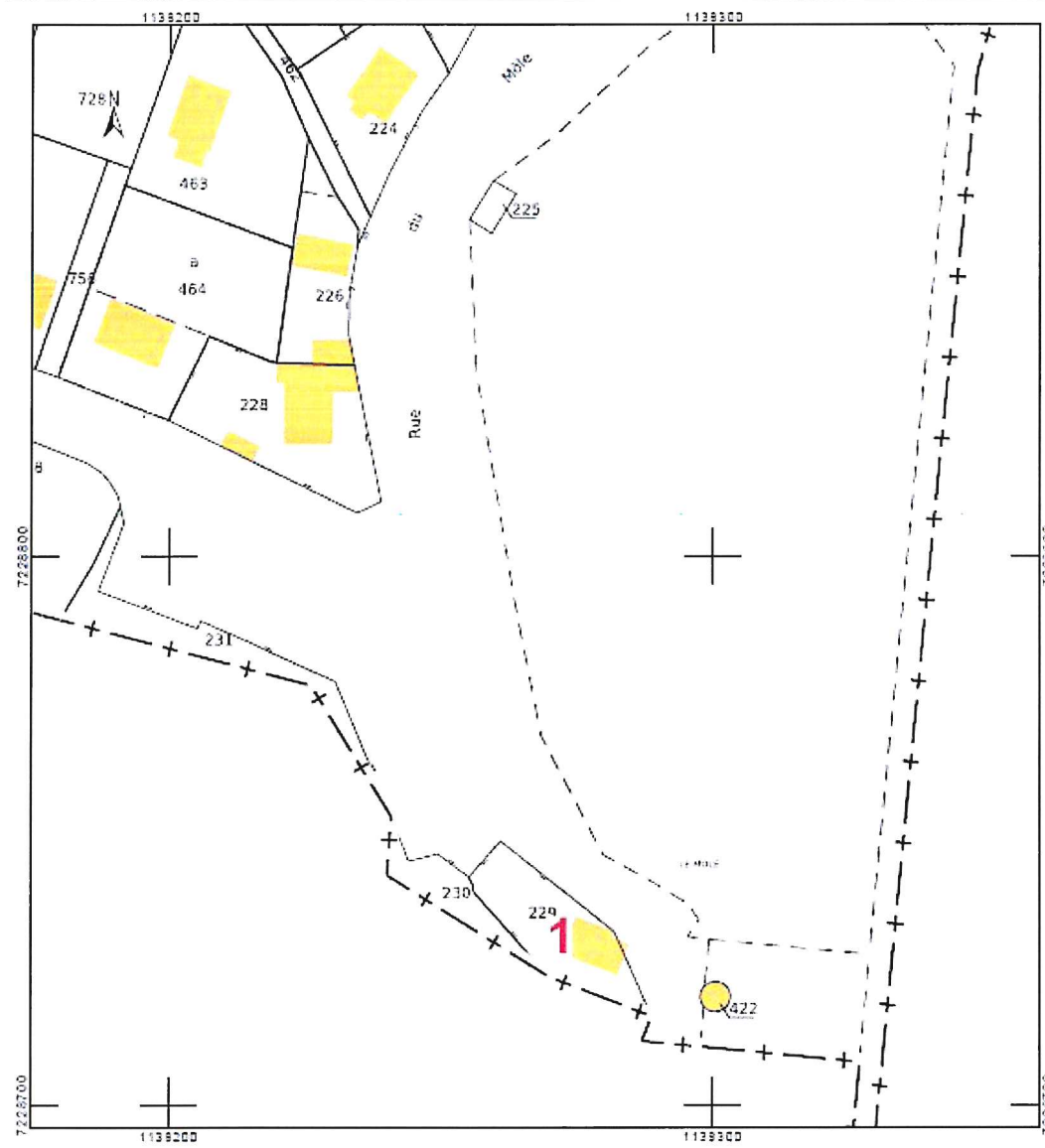
<p>Département : FINISTÈRE</p> <p>Commune : AUDIERNE</p>	<p>DIRECTION GÉNÉRALE DES FINANCES PUBLIQUES</p> <p>-----</p> <p>EXTRAIT DU PLAN CADASTRAL</p> <p>-----</p>	<p>Le plan visualisé sur cet extrait est géré par le centre des impôts foncier suivant : SDIF antenne de Quimper Fôle Topographique et Gestion Cadastrale 3 boulevard du Finistère 29107 29107 QUIMPER CEDEX tel. 02 99 10 33 50 - fax ptgc.finistere.quimper@dgfp.finances.gouv.fr</p>
<p>Section : AE Feuille : 000 AE 01</p> <p>Échelle d'origine : 1/1000 Échelle d'édition : 1/1000</p> <p>Date d'édition : 09/10/2023 (fuseau horaire de Paris)</p> <p>Coordonnées en projection : RGF93CC48 ©2023 Direction Générale des Finances Publiques</p>		<p>Cet extrait de plan vous est délivré par :</p> <p>cadastre.gouv.fr</p>



Le Mole :

- Parcelle AL229 : n°1 Le Mole.

Département : FINISTERE	DIRECTION GÉNÉRALE DES FINANCES PUBLIQUES ----- EXTRAIT DU PLAN CADASTRAL -----	Le plan visualisé sur cet extrait est géré par le centre des Impôts foncier suivant : SDIF antenne de Quimper Pôle Topographique et Gestion Cadastrale 3 boulevard du Finistère 29107 29107 QUIMPER CEDEX tel. 02 98 10 33 50 -fax pdp@finistere.duimpen@gpfi.finances.gouv.fr
Commune : AUDIERNE		
Section : AL Feuille : 000 AL D1		Cet extrait de plan vous est délivré par :
Échelle d'origine : 1/1000 Échelle d'édition : 1/1000		cadastre.gouv.fr
Date d'édition : 09/10/2023 (fuseau horaire de Paris)		
Coordonnées en projection : RGF93CC48 ©2023 Direction Générale des Finances Publiques		



Envoyé en préfecture le 27/10/2023

Reçu en préfecture le 27/10/2023

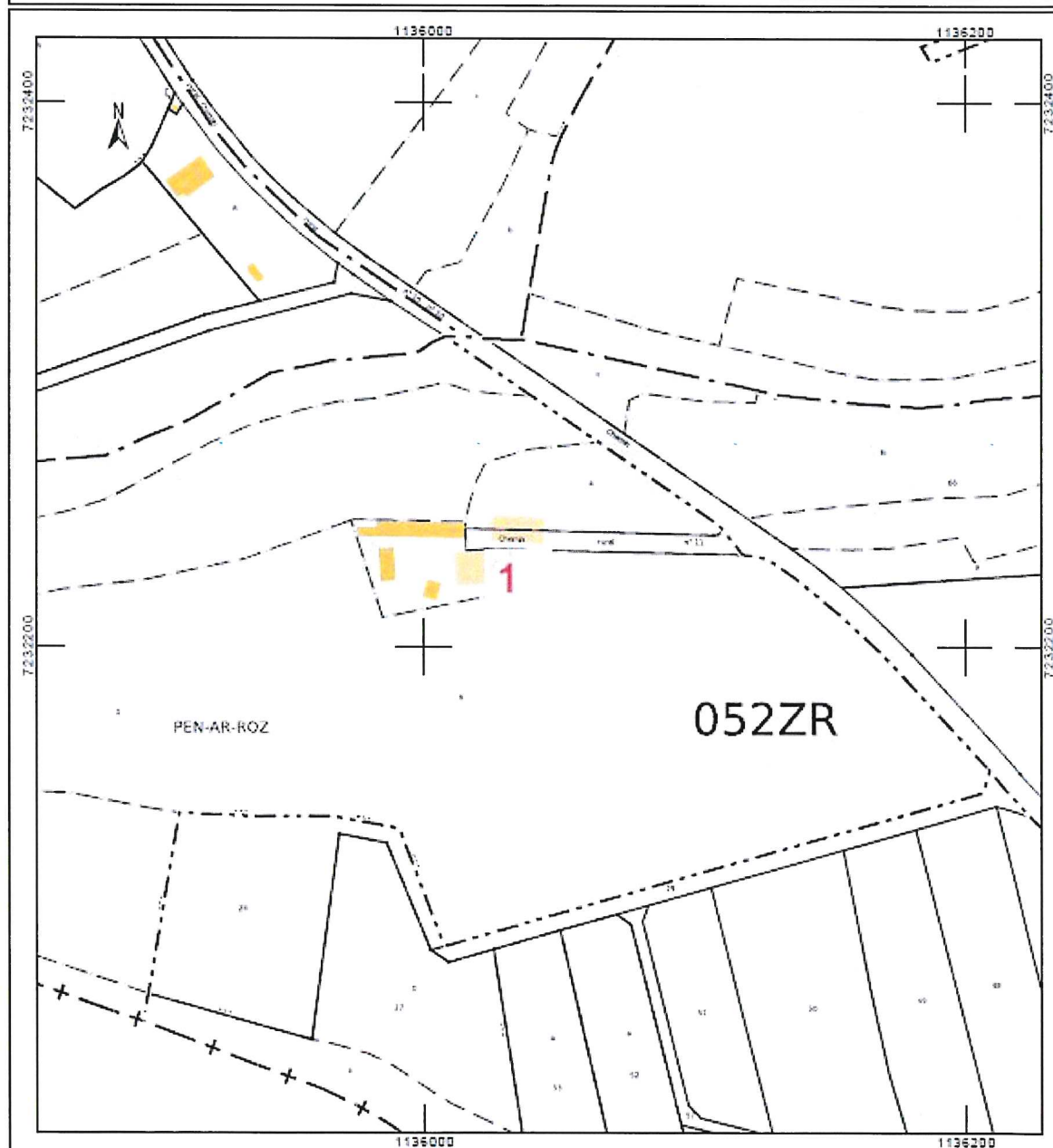
Publié le

ID : 029-200054724-20231024-DE2023_123-DE

Lieudit Pen Ar Roz :

- Parcelle 052ZR1 : n°1 Lieudit Pen Ar Roz.

<p>Département : FINISTÈRE</p> <p>Commune : AUDIERNE</p>	<p>DIRECTION GÉNÉRALE DES FINANCES PUBLIQUES</p> <p>-----</p> <p>EXTRAIT DU PLAN CADASTRAL</p> <p>-----</p>	<p>Le plan visualisé sur cet extrait est géré par le centre des impôts foncier suivant : SDIF antenne de Quimper Pôle Topographique et Gestion Cadastrale 3 boulevard du Finistère 29107 29107 QUIMPER CEDEX tel. 02 98 10 33 50 -fax pfgc.finistere.quimper@dgfp.finances.gouv.fr</p>
<p>Section : ZR Feuille : 052 ZR 01</p> <p>Échelle d'origine : 1/1000 Échelle d'édition : 1/2000</p> <p>Date d'édition : 05/10/2023 (fuseau horaire de Paris)</p> <p>Coordonnées en projection : RGF93CC48 ©2023 Direction Générale des Finances Publiques</p>		<p>Cet extrait de plan vous est délivré par :</p> <p>cadastre.gouv.fr</p>



Envoyé en préfecture le 27/10/2023

Reçu en préfecture le 27/10/2023

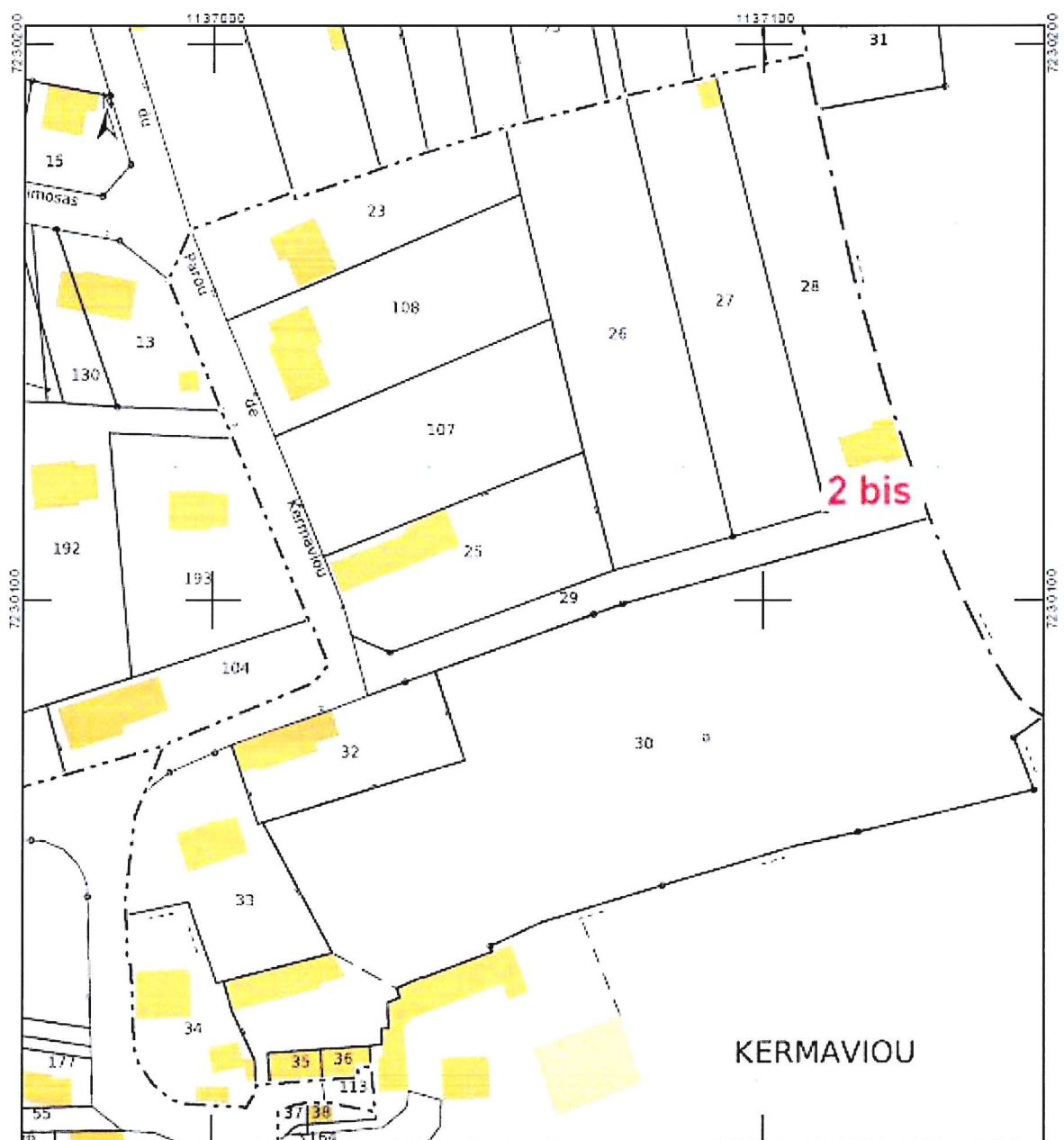
Publié le

ID : 029-200054724-20231024-DE2023_123-DE

Route du Parou de Kermaviou :

- Parcelle 052YX28 : n°2 bis Parou de Kermaviou.

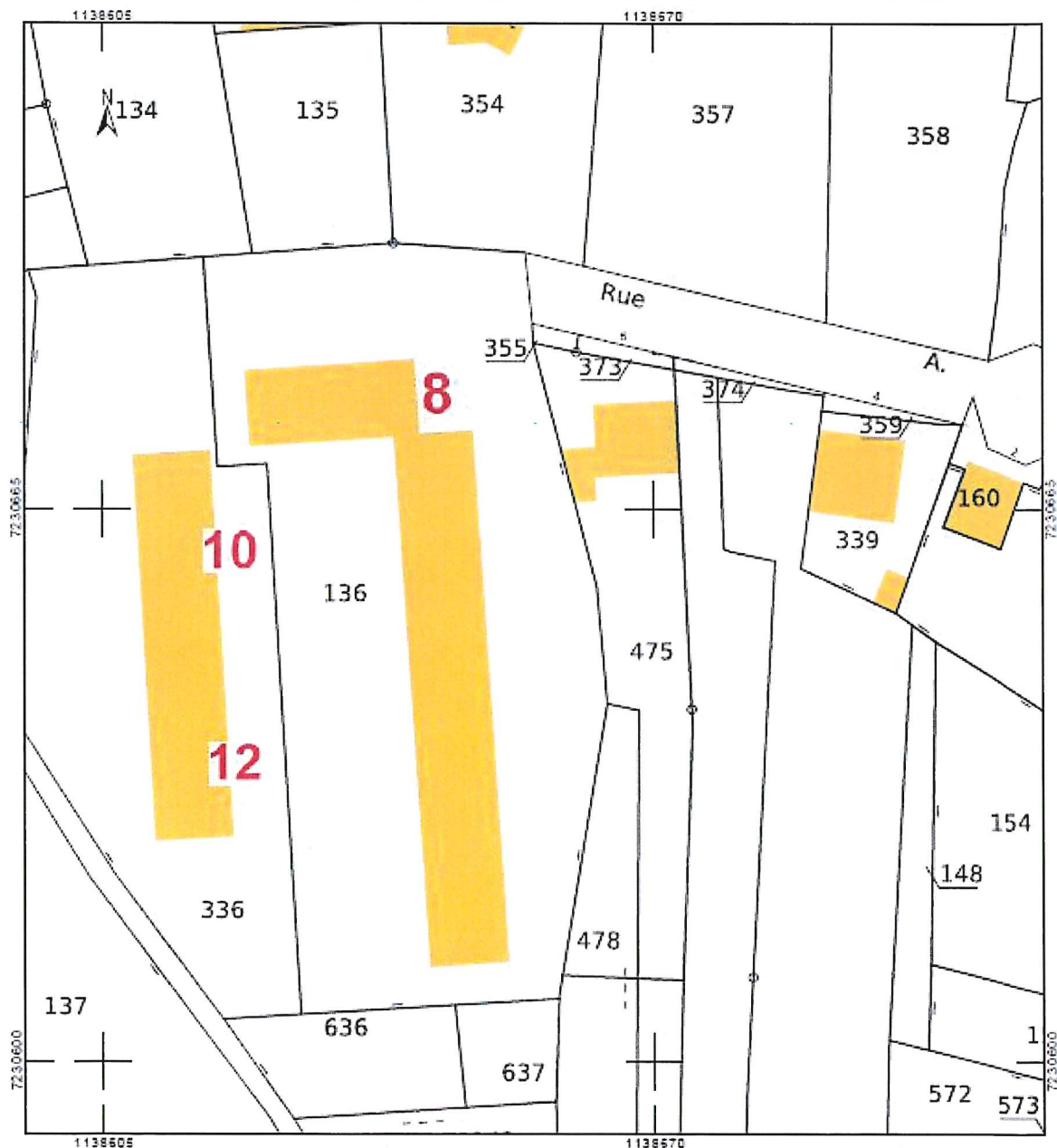
Département : FINISTÈRE	DIRECTION GÉNÉRALE DES FINANCES PUBLIQUES ----- EXTRAIT DU PLAN CADASTRAL -----	Le plan visualisé sur cet extrait est géré par le centre des Impôts foncier suivant : SDIF antenne de Quimper Pôle Topographique et Gestion Cadastrale 3 boulevard du Finistère 29107 29107 QUIMPER CEDEX tel. 02 98 10 33 50 - fax pige.finistere.quimper@dgfp.finances.gouv.fr
Commune : AUDIERNE		
Département : YX Feuille : 052 YX 01		Get extrait de plan vous est délivré par : cadastre.gouv.fr
Échelle d'origine : 1/1000 Échelle d'édition : 1/1000		
Date d'édition : 09/10/2023 (fuseau horaire de Paris)		
Coordonnées en projection : RGF930049 ©2022 Direction Générale des Finances Publiques		



Rue Alphonse Daudet :

- Parcelle AH136 : n°8 Rue Alphonse Daudet ;
- Parcelle AH336 : n°10 et n°12 Rue Alphonse Daudet.

<p>Département : FINISTÈRE</p> <p>Commune : AUDIERNE</p>	<p>DIRECTION GÉNÉRALE DES FINANCES PUBLIQUES</p> <p>-----</p> <p>EXTRAIT DU PLAN CADASTRAL</p> <p>-----</p>	<p>Le plan visualisé sur cet extrait est géré par le centre des Impôts foncier suivant : SDIF antenne de Quimper Pôle Topographique et Gestion Cadastrale 3 boulevard du Finistère 29107 29107 QUIMPER CEDEX tel. 02 98 10 33 80 -fax ptgc.finistere.quimper@dgfp.finances.gouv.fr</p>
<p>Section : AH Feuille : 000 AH 01</p> <p>Échelle d'origine : 1/1000 Échelle d'édition : 1/650</p> <p>Date d'édition : 09/10/2023 (fuseau horaire de Paris)</p> <p>Coordonnées en projection : RGF93CC48 ©2023 Direction Générale des Finances Publiques</p>		<p>Cet extrait de plan vous est délivré par :</p> <p>cadastre.gouv.fr</p>



Envoyé en préfecture le 27/10/2023

Reçu en préfecture le 27/10/2023

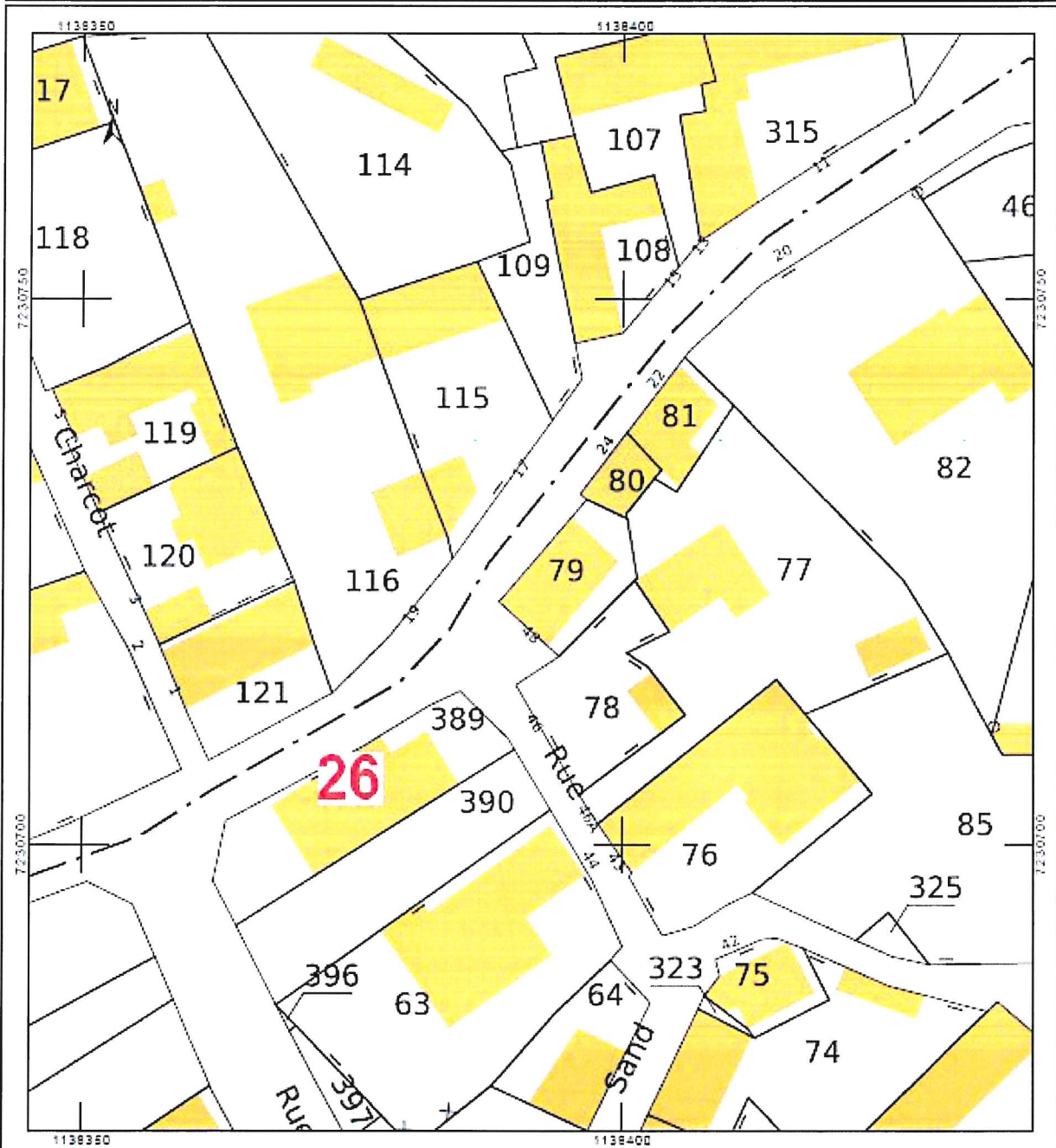
Publié le

ID : 029-200054724-20231024-DE2023_123-DE

Rue Pierre Brossolette :

- Parcelle AH 389 : n°26 Rue Pierre Brossolette.

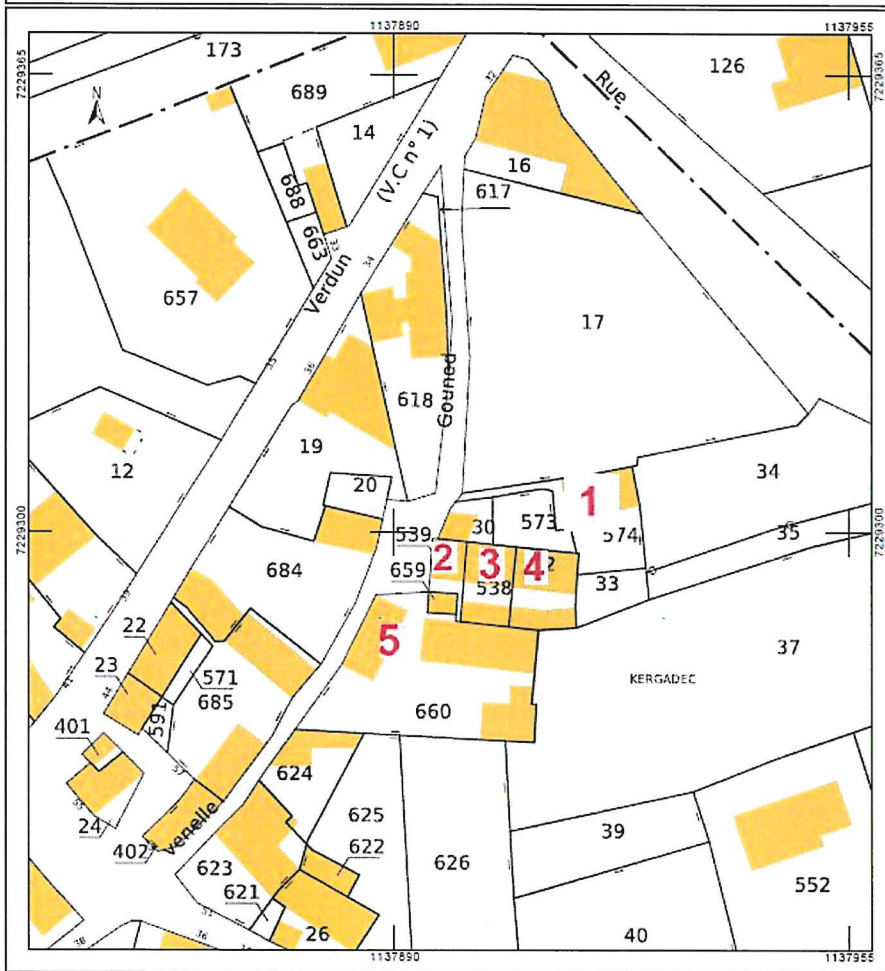
Département : FINISTÈRE	DIRECTION GÉNÉRALE DES FINANCES PUBLIQUES ----- EXTRAIT DU PLAN CADASTRAL -----	Le plan visualisé sur cet extrait est géré par le centre des Impôts foncier suivant : CDIF Antenne de Quimper Pôle Topographique et Gestion Cadastrale 3 boulevard du Finistère 29107 29107 QUIMPER CEDEX tel : 02 98 10 33 60 -fax pdp.finistere.quimper@dgfi.frances.gouv.fr
Commune : AUDIERNE		Cet extrait de plan vous est délivré par : cadastre.gouv.fr
Section : AH Feuille : 000 AH 01		
Échelle d'origine : 1/1000 Échelle d'édition : 1/500		
Date d'édition : 09/10/2023 (fuseau horaire de Paris)		
Coordonnées en projection : RGF93CC48 ©2023 Direction Générale des Finances Publiques		



Venelle Gounod :

- Parcelle AL 574 : n°1 Venelle Gounod ;
- Parcelle AL 30, 539 et 659 : n°2 Venelle Gounod ;
- Parcelle AL 538 et 573 : n°3 Venelle Gounod ;
- Parcelle AL 32 et 33 : n°4 Venelle Gounod ;
- Parcelle AL 660 : n°5 Venelle Gounod.

Département : FINISTÈRE Commune : AUDIERNE	DIRECTION GÉNÉRALE DES FINANCES PUBLIQUES EXTRAIT DU PLAN CADASTRAL	Le plan visualisé sur cet extrait est géré par le centre des Impôts foncier suivant : SDIF Antenne de Quimper Pôle Topographique et Gestion Cadastre 3 boulevard du Finistère 29107 29107 QUIMPER CEDEX Tél. 02 98 10 33 50 - fax ptcg.finistere.quimper@dgfp.finances.gouv.fr
Section : AL Feuille : 000 AL 01 Echelle d'origine : 1/1000 Echelle d'édition : 1/650 Date d'édition : 09/10/2023 (Niveau normal de Paris) Coordonnées en projection : RGF93GC48 ©2022 Direction Générale des Finances Publiques		Cet extrait de plan vous est délivré par : cadastre.gouv.fr




Entendu l'exposé de M. Le Maire,

Le conseil municipal, après en avoir délibéré, à l'unanimité, décide de :

- approuver les numérotations telles que proposées ci-dessus ;
- de procéder à l'adressage, afin de faciliter l'accès des services de secours et la distribution du courrier.
- l'autoriser à réaliser toute démarche nécessaire à l'exécution de la présente délibération.

Ainsi délibéré lesdits jour, mois et an,

Le maire,
Gurvan KERLOC'H




Le Secrétaire de séance,
Didier LOAS



Envoyé en préfecture le 27/10/2023

Reçu en préfecture le 27/10/2023

Publié le

ID : 029-200054724-20231024-DE2023_123-DE